

QUESTIONARIO GUIDA



Un nuovo piano per **Guardia Sanframondi**

L'Amministrazione Comunale di Guardia Sanframondi promuove un processo di **Pianificazione Urbanistica Partecipata**, finalizzato all'individuazione dei bisogni e delle esigenze prioritarie del territorio e dei diversi attori che vi operano.



Uno strumento fondamentale, quindi, per la redazione del **Piano Urbanistico Comunale (PUC)**, diventa il coinvolgimento di tutti i soggetti che, a vario titolo, si configurano come "portatori di interesse" (cittadini, associazioni, attori economici) al fine di definire obiettivi e scelte strategiche sostenibili di pianificazione.

Modalità di compilazione

Il questionario è individuale e va compilato in ogni sua parte.
Al fine di una lettura chiara, Le chiediamo di rispettare le indicazioni di compilazione di seguito riportate:

- utilizzare una penna ed evitare la matita;
- apporre una X nelle apposite caselle;
- qualora lo spazio previsto non fosse sufficiente, è possibile utilizzare fogli bianchi sui quali va riportato un numero di riferimento. Lo stesso numero va riportato nella corrispondente sezione del questionario.

Se dispone di studi o documentazioni utili per la definizione del Piano urbanistico comunale, si prega di allegarli in formato cartaceo o digitale.

Qualora volesse, può indicare qui di seguito i suoi dati

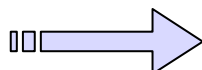
Nome.....
Cognome.....
Età.....
Professione.....
E-mail.....
in qualità di legale rappresentante
di.....
con sede.....
E-mail.....

Note alla compilazione

Nella compilazione del seguente questionario dovranno essere evitate le questioni prettamente di carattere personale e le problematiche circoscritte.


GUARDIA SANFRAMONDI

oggi



1. Quanto è soddisfatto di ciascuno dei seguenti aspetti?

Per ciascuno dei seguenti aspetti esprimere un giudizio da 1 (molto soddisfatto) a 6 (per nulla soddisfatto)

Quanto è soddisfatto di:	MOLTO SODDISFATTO					PER NULLA SODDISFATTO
	1	2	3	4	5	6
Qualità delle abitazioni						
Disponibilità delle abitazioni						
Possibilità economica di accedere all'abitazione						
Opportunità di lavoro presenti						
Qualità e quantità dell'ambiente naturale (aree verdi, fiumi, ecc..)						
Qualità dell'ambiente costruito (edifici, strade, piazze, ecc...)						
Qualità degli spazi verdi attrezzati per il gioco e lo sport						
Qualità dei percorsi pedonali e/o ciclabili						
Qualità dell'arredo urbano e del sistema di pubblica illuminazione						
Manutenzione dei luoghi pubblici (strade, giardini, illuminazione, ..)						
Qualità dei servizi sociali						
Qualità dei servizi sanitari						
Qualità dei servizi culturali, ricreativi e per il tempo libero						
Qualità delle scuole						
Qualità dei servizi di trasporto pubblico (scuola bus,...)						

Qualità dell'aria						
Qualità dei corsi d'acqua superficiali						
Qualità della rete di smaltimento delle acque chiare e scure						
Gestione dei rifiuti urbani						
Gestione del traffico urbano						
Disponibilità di parcheggi						
Opportunità di partecipare ai processi di pianificazione						


2.a Quali sono le risorse presenti sul territorio?

Indicare una o più risorse

Risorse	
Diffusione e qualità del sistema commerciale	
Consistenza e qualità del sistema produttivo	
Presenza di servizi di rango superiore	
Presenza di risorse ambientali	
Presenza di tradizioni culturali e religiose	
Presenza di un patrimonio storico, culturale	
Consistenza turistica	
Altro (specificare)	

2.b Quali settori giudica maggiormente incidenti sull'economia locale?

Per ciascuno dei seguenti settori esprimere un giudizio da 1 (molto incidente) a 6 (per nulla incidente)

Settore	MOLTO INCIDENTE					PER NULLA INCIDENTE
	1	2	3	4	5	6
Agricoltura						
Commercio						
Artigianato						
Industria						
Servizi						
Turismo						
Altro (specificare)						

3. Quali sono le criticità di Guardia Sanframondi ?

Indicare una o più criticità

Criticità	
Traffico e mobilità urbana	
Accessibilità e fruizione del centro storico	
Difficoltà di parcheggio	
Mancanza di verde pubblico attrezzato	
Scarsa tutela e valorizzazione del patrimonio storico - culturale	
Scarsa tutela e valorizzazione del patrimonio ambientale	
Scarsa sicurezza	
Scarsa ricettività turistica	
Scarsa offerta abitativa	
Problematiche legate alla gestione dei rifiuti	
Inquinamento acustico	
Inquinamento da campi elettromagnetici	
Dissesto idrogeologico (frane, smottamenti, voragini, allagamenti,.....)	
Carenza di servizi (specificare quali)	
Altro (specificare)	

4. Quali sono le problematiche a cui il governo comunale dovrebbe dare priorità?

Per ciascuna priorità esprimere un giudizio da 1 (molto rilevante) a 6 (per nulla rilevante)

Priorità	MOLTO RILEVANTE					POCO RILEVANTE
	1	2	3	4	5	6
Gestione dei rifiuti						
Gestione del traffico urbano						
Potenziamento del sistema produttivo						
Potenziamento del sistema commerciale						
Potenziamento del sistema turistico						
Riqualificazione del tessuto storico consolidato						
Riqualificazione del tessuto urbano di più recente formazione						
Riqualificazione del territorio agricolo						
Carenza di alloggi						
Carenza di parcheggi						
Carenza di strutture ricettive per i giovani						
Carenza di strutture ricettive per gli anziani						
Carenza di strutture sportive						
Carenza di strutture turistiche						
Carenza di spazi verdi attrezzati						
Tutela e valorizzazione del patrimonio naturalistico - ambientale - paesaggistico						
Tutela e valorizzazione del patrimonio storico - archeologico - artistico - culturale						
Uso e sviluppo di fonti energetiche rinnovabili su scala territoriale						
Se vuole, può indicare ulteriori priorità						

5.a Ritiene che esistano aree dismesse e/o degradate?

Indicare le aree dismesse e/o degradate. Se vuole, può anche sintetizzarne il motivo.

Aree dismesse e/o degradate	
Aree dismesse	
Aree degradate	

5.b Ritiene che esistano luoghi non vivibili e meno significativi?

Indicare le aree non vivibili e meno significative. Se vuole, può anche sintetizzarne il motivo.

Luoghi non vivibili e meno significativi	
Luoghi non vivibili	
Luoghi meno significativi	

6. Di quale realtà di importanza storica, culturale, ricreativa, paesaggistica, ambientale lei è a conoscenza?

Indicare le realtà di importanza rilevante. Se vuole, può anche sintetizzarne il motivo.

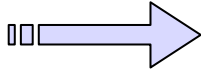
Realtà di importanza rilevante	
Importanza storica	
Importanza culturale	
Importanza ricreativa e sociale	
Importanza paesaggistica	
Importanza ambientale	
Altro	

7. Come giudica la vivibilità del suo paese?

Indicare una sola alternativa

Vivibilità	
Molto piacevole	
Abbastanza piacevole	
Vorrei vivere altrove	
Non so	

GUARDIA SANFRAMONDI



domani

8. Quali sono le azioni che vorrebbe fossero realizzate?

Evitare le questioni prettamente di carattere personale e le problematiche circoscritte.

Ad esempio:

- riqualificazione urbanistica ed ambientale delle aree dismesse e/o degradate;
- rifunzionalizzazione dei luoghi non vivibili e meno significativi;
- tutela e valorizzazione del centro storico;
- nuovi parcheggi
- nuove aree attrezzate per il gioco e per lo sport o rifunzionalizzazione di quelle esistenti;
- nuovi parcheggi nel centro storico;
- nuovi parcheggi in ambito urbano;
- potenziamento delle aree produttive (industriali, commerciali, artigianali)
- creazione di nuovi spazi pubblici urbani (aree pedonali, piazze, pista ciclabile)
- valorizzazione e salvaguardia del patrimonio naturalistico - ambientale – paesaggistico;
- valorizzazione e salvaguardia del patrimonio storico - archeologico - artistico – culturale;
- costituzione di un parco agricolo per la valorizzazione delle coltivazioni di pregio;
- uso e sviluppo di fonti energetiche rinnovabili su scala territoriale.

9. Quali sono le azioni che NON vorrebbe fossero realizzate?

Evitare le questioni prettamente di carattere personale e le problematiche circoscritte.

10. Riflessioni finali: idee, sogni, ricordi, messaggi, slogan per Guardia Sanframondi

--

ELABORAZIONE:

BOVEDAM ENGINEERING SRL
Via A. Zazo, 6 – 82100, Benevento
Tel / Fax: 0824 311369 – 0824 319056
e.mail: info@bovedam.it